



Ces lieux de promenade permettent à leurs utilisateurs d'être en contact avec une nature de proximité qui est source de mille petits plaisirs insoupçonnés, ou oubliés (une vigne en automne, des amandiers en fleurs, des oliviers peuplés de pies...).

Les chemins de Cabestany sont abordables à pied ou à vélo depuis divers points de la commune.

Des panneaux d'information et de sensibilisation à la faune et à la flore ainsi qu'une table d'orientation ont été réalisés par le Conseil Communal de la Jeunesse.







La grande boucle de 17 km convient aux plus sportifs et chacun peut naturellement adapter sa promenade à ses possibilités ou au gré des saisons.

Enfin, le bassin Sainte-Camille offre plusieurs circuits adaptés à la course à pied ainsi qu'un parcours de santé.



BONNES PRATIQUES & RESPECT DES LIEUX

La promenade est aussi l'occasion de rappeler quelques conseils de bien vivre et de préparation au départ :

-  Partez avec de l'eau, de quoi vous restaurer, et votre téléphone (pratique en cas de problème).
-  Empruntez les chemins balisés, ne surestimez pas vos capacités.
-  Soyez prudent et courtois lors de croisements ou de dépassements des autres randonneurs à pied ou à vélo.
-  Respectez les propriétés privées et les cultures, certains chemins traversent des domaines privés qui autorisent gracieusement le passage.
-  Evitez la cueillette sauvage, respectez la tranquillité des animaux sauvages.
-  Soyez respectueux de l'environnement. Ne jetez rien dans la nature.

Pour tout problème constaté : 04 68 66 36 62.

La ville tient à remercier les propriétaires des chemins privés pour les autorisations de passage. Il est demandé aux utilisateurs de respecter les récoltes au cours de leurs promenades.



DÉCOUVERTE DES CHEMINS DE RANDONNÉE CABESTANY



Un parcours de 17 km
entièrement balisé et abordable
depuis divers points de la commune.

Août 2017 - Service de la communication municipale

www.cabestany.com



LÉGENDE

- Chemins communaux
- Chemins privés
- Parcours 2.5 km
- Parcours 1 km
- Chemins urbains
- Piste cyclable
- Panneaux d'informations
- Espaces verts
- Zones boisées classées
- Table d'orientation
- Point d'eau
- Aire de pique-nique
- Zone de parking
- 0 200 400 Mètres

